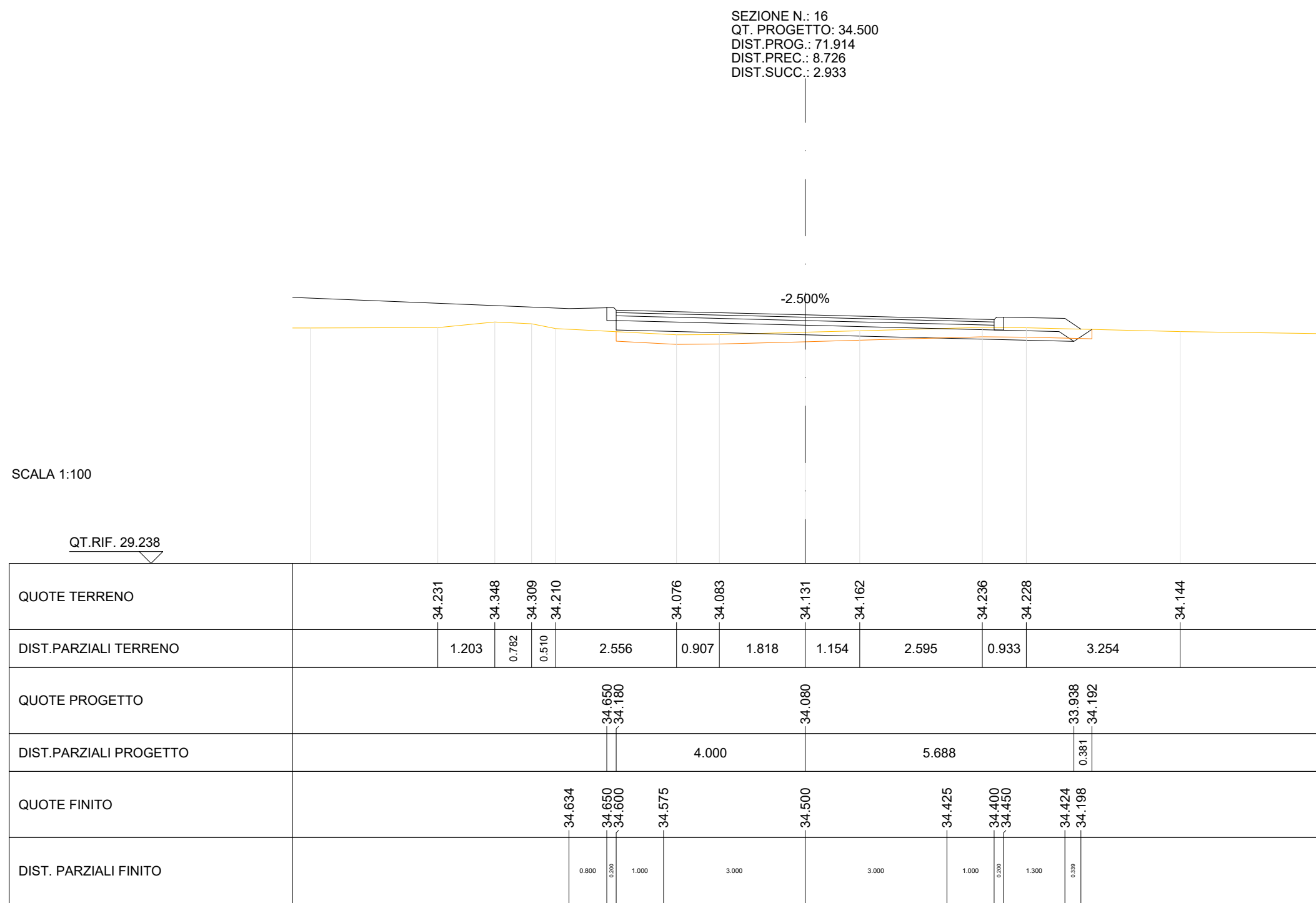


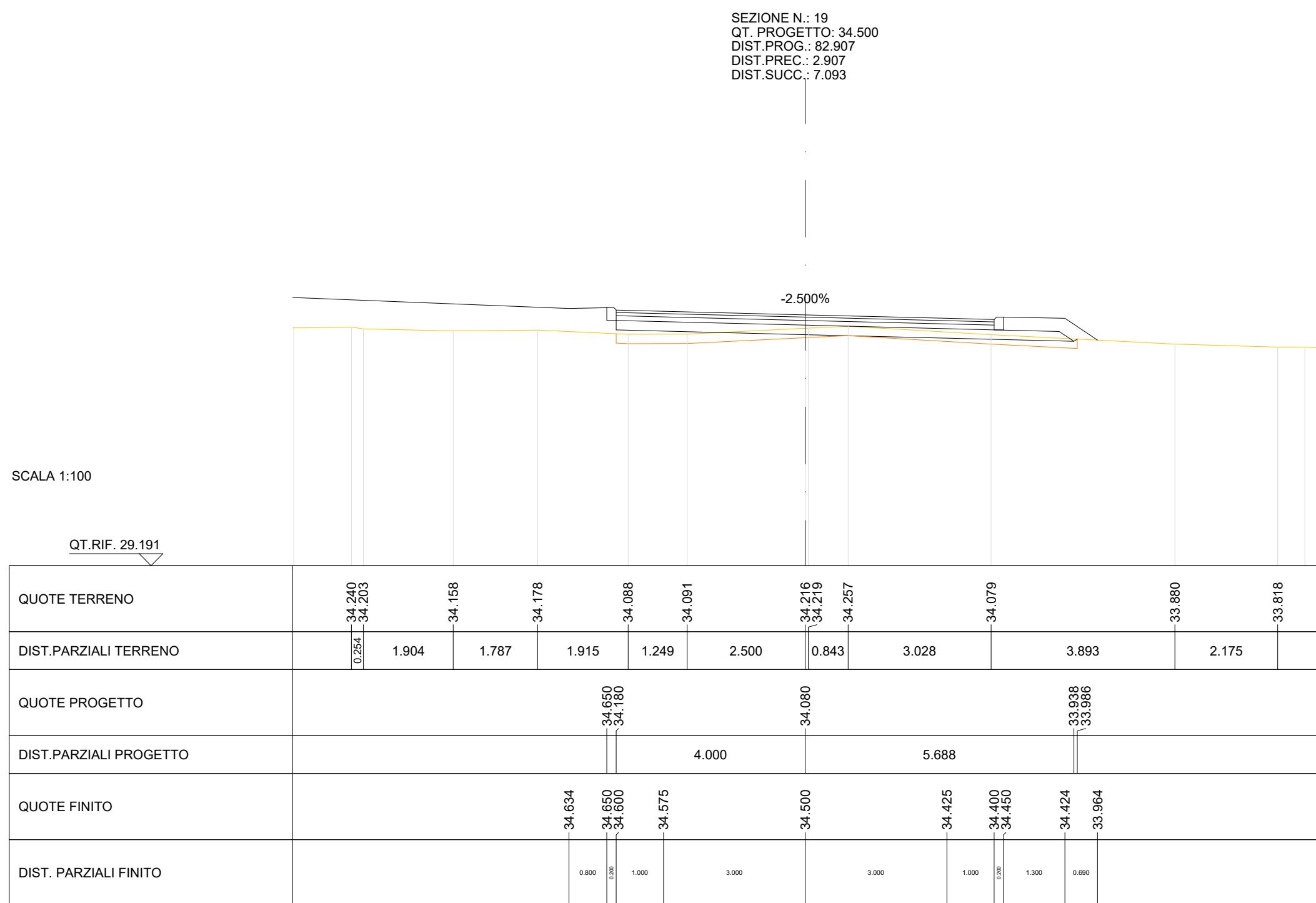
SCALA 1:100

QUOTE TERRENO	34.491	34.492	34.493	34.494	34.495	34.496	34.497	34.498	34.499	34.500
DIST. PARZIALI TERRENO	0.000	0.000	0.000	0.000	0.000	0.000	0.000	0.000	0.000	0.000
QUOTE PROGETTO	34.491	34.492	34.493	34.494	34.495	34.496	34.497	34.498	34.499	34.500
DIST. PARZIALI PROGETTO	0.000	0.000	0.000	0.000	0.000	0.000	0.000	0.000	0.000	0.000
QUOTE FINITO	34.491	34.492	34.493	34.494	34.495	34.496	34.497	34.498	34.499	34.500
DIST. PARZIALI FINITO	0.000	0.000	0.000	0.000	0.000	0.000	0.000	0.000	0.000	0.000




SCALA 1:100

QUOTE TERRENO	34.491	34.492	34.493	34.494	34.495	34.496	34.497	34.498	34.499	34.500
DIST. PARZIALI TERRENO	0.000	0.000	0.000	0.000	0.000	0.000	0.000	0.000	0.000	0.000
QUOTE PROGETTO	34.491	34.492	34.493	34.494	34.495	34.496	34.497	34.498	34.499	34.500
DIST. PARZIALI PROGETTO	0.000	0.000	0.000	0.000	0.000	0.000	0.000	0.000	0.000	0.000
QUOTE FINITO	34.491	34.492	34.493	34.494	34.495	34.496	34.497	34.498	34.499	34.500
DIST. PARZIALI FINITO	0.000	0.000	0.000	0.000	0.000	0.000	0.000	0.000	0.000	0.000



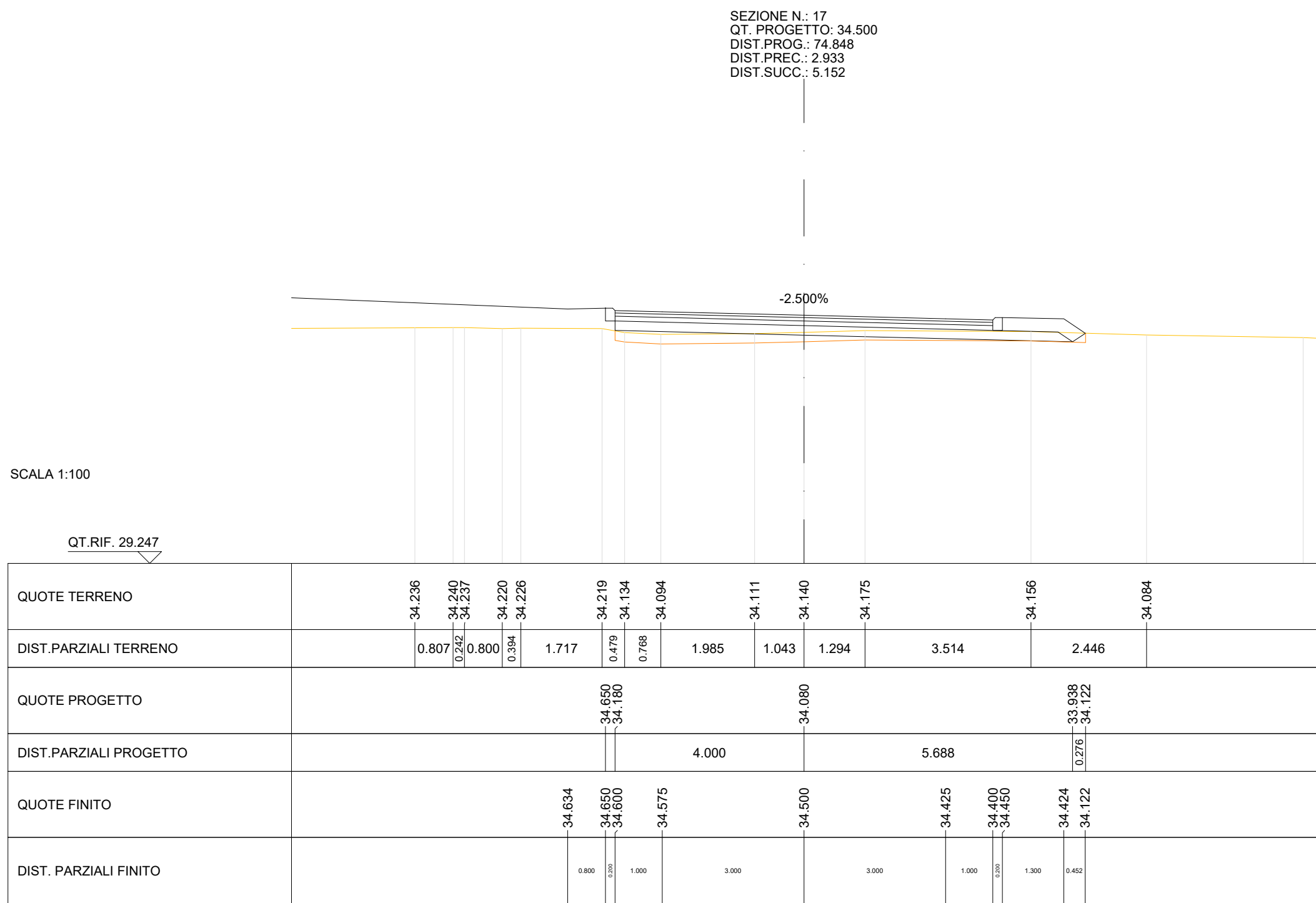
SCALA 1:100

QUOTE TERRENO	34.491	34.492	34.493	34.494	34.495	34.496	34.497	34.498	34.499	34.500
DIST. PARZIALI TERRENO	0.000	0.000	0.000	0.000	0.000	0.000	0.000	0.000	0.000	0.000
QUOTE PROGETTO	34.491	34.492	34.493	34.494	34.495	34.496	34.497	34.498	34.499	34.500
DIST. PARZIALI PROGETTO	0.000	0.000	0.000	0.000	0.000	0.000	0.000	0.000	0.000	0.000
QUOTE FINITO	34.491	34.492	34.493	34.494	34.495	34.496	34.497	34.498	34.499	34.500
DIST. PARZIALI FINITO	0.000	0.000	0.000	0.000	0.000	0.000	0.000	0.000	0.000	0.000



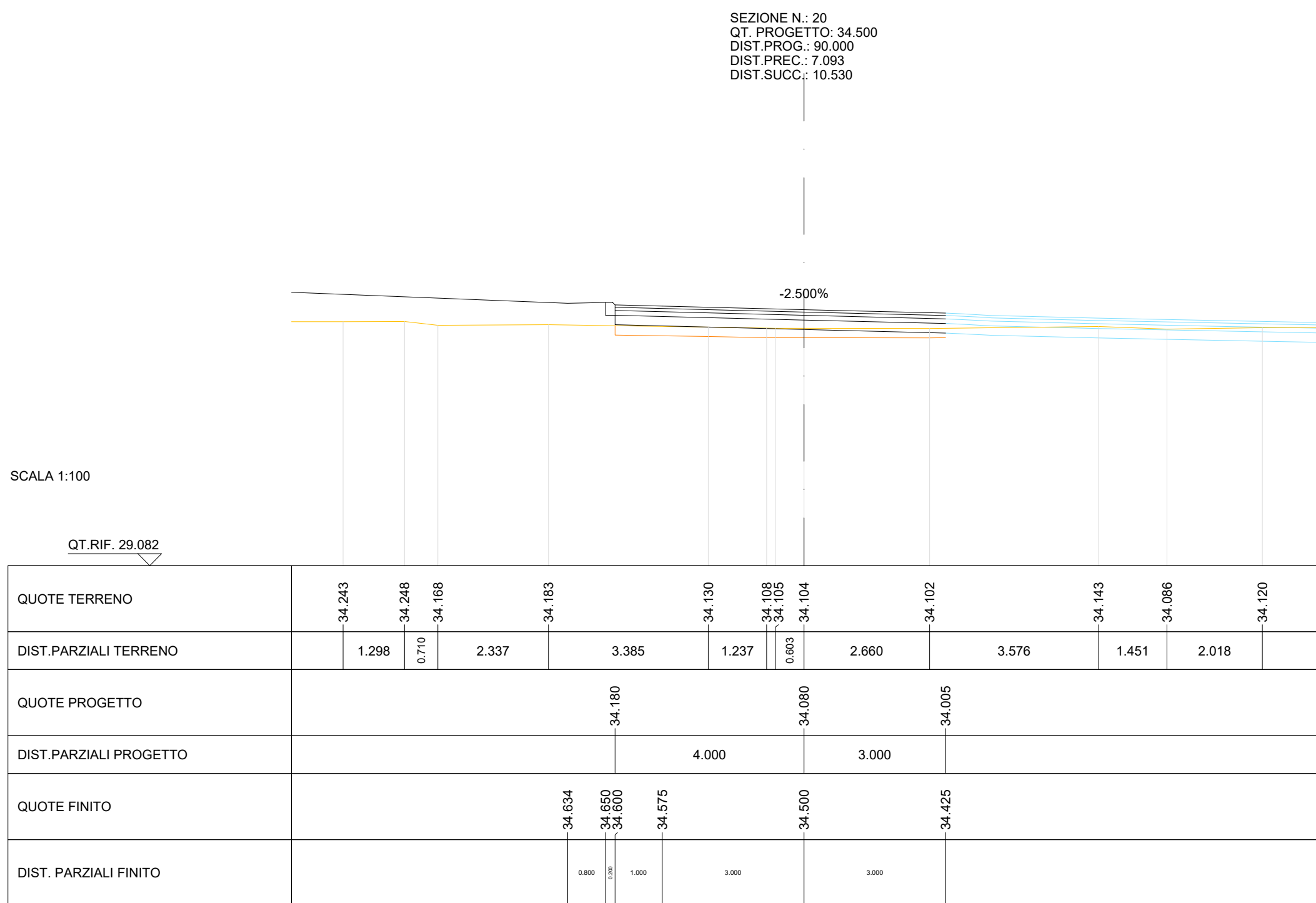
SCALA 1:100

QUOTE TERRENO	34.491	34.492	34.493	34.494	34.495	34.496	34.497	34.498	34.499	34.500
DIST. PARZIALI TERRENO	0.000	0.000	0.000	0.000	0.000	0.000	0.000	0.000	0.000	0.000
QUOTE PROGETTO	34.491	34.492	34.493	34.494	34.495	34.496	34.497	34.498	34.499	34.500
DIST. PARZIALI PROGETTO	0.000	0.000	0.000	0.000	0.000	0.000	0.000	0.000	0.000	0.000
QUOTE FINITO	34.491	34.492	34.493	34.494	34.495	34.496	34.497	34.498	34.499	34.500
DIST. PARZIALI FINITO	0.000	0.000	0.000	0.000	0.000	0.000	0.000	0.000	0.000	0.000



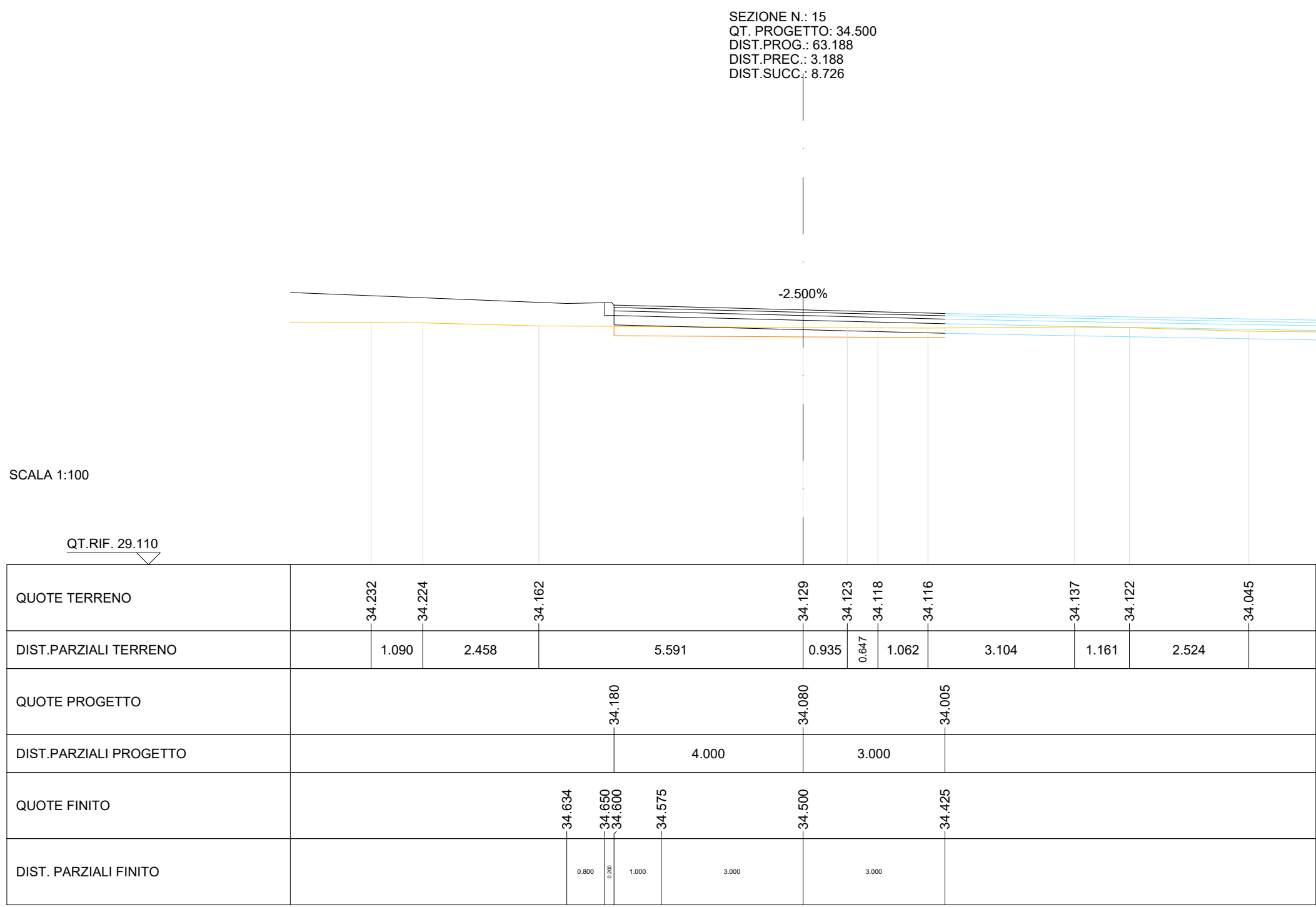
SCALA 1:100

QUOTE TERRENO	34.491	34.492	34.493	34.494	34.495	34.496	34.497	34.498	34.499	34.500
DIST. PARZIALI TERRENO	0.000	0.000	0.000	0.000	0.000	0.000	0.000	0.000	0.000	0.000
QUOTE PROGETTO	34.491	34.492	34.493	34.494	34.495	34.496	34.497	34.498	34.499	34.500
DIST. PARZIALI PROGETTO	0.000	0.000	0.000	0.000	0.000	0.000	0.000	0.000	0.000	0.000
QUOTE FINITO	34.491	34.492	34.493	34.494	34.495	34.496	34.497	34.498	34.499	34.500
DIST. PARZIALI FINITO	0.000	0.000	0.000	0.000	0.000	0.000	0.000	0.000	0.000	0.000



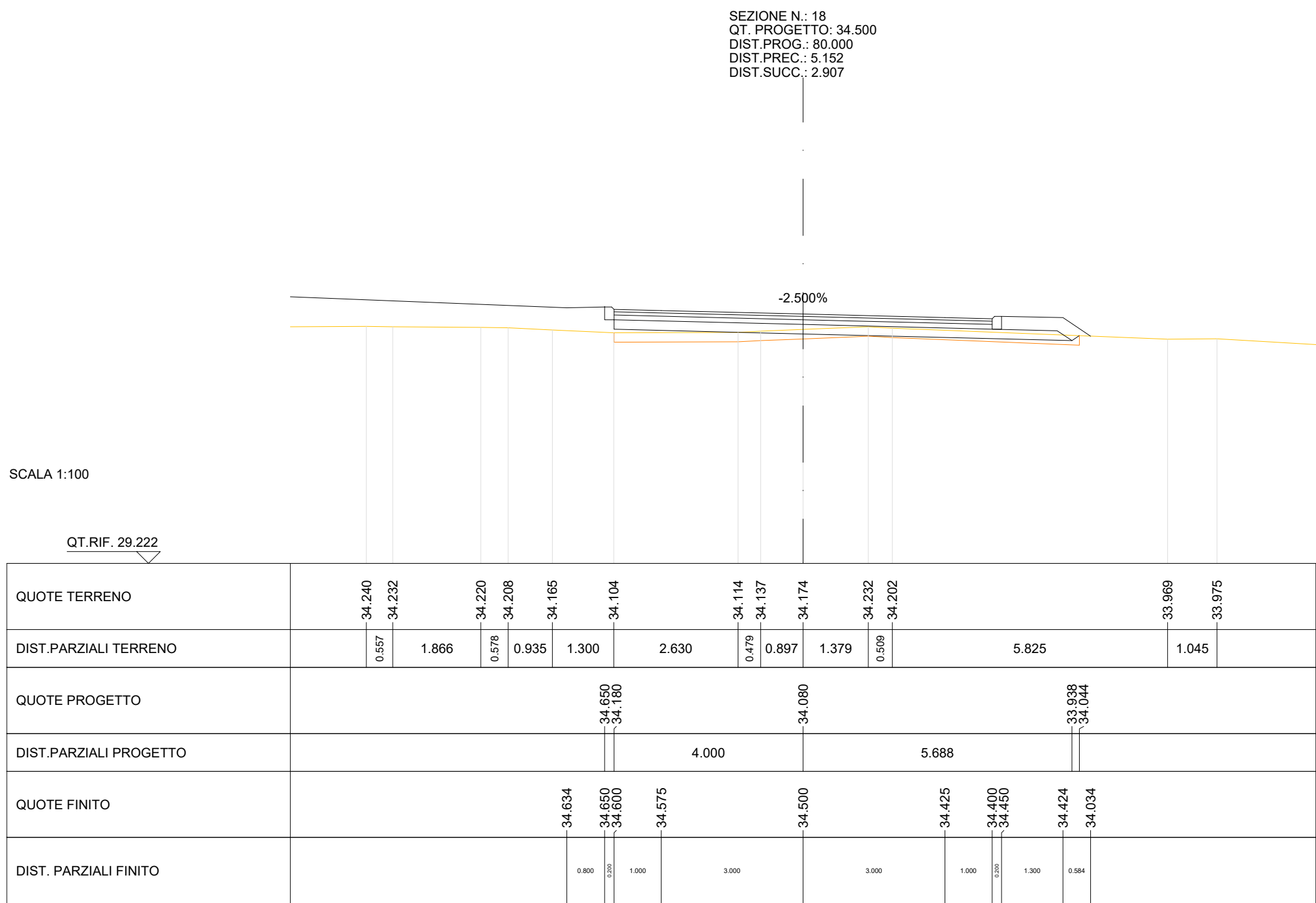
SCALA 1:100

QUOTE TERRENO	34.491	34.492	34.493	34.494	34.495	34.496	34.497	34.498	34.499	34.500
DIST. PARZIALI TERRENO	0.000	0.000	0.000	0.000	0.000	0.000	0.000	0.000	0.000	0.000
QUOTE PROGETTO	34.491	34.492	34.493	34.494	34.495	34.496	34.497	34.498	34.499	34.500
DIST. PARZIALI PROGETTO	0.000	0.000	0.000	0.000	0.000	0.000	0.000	0.000	0.000	0.000
QUOTE FINITO	34.491	34.492	34.493	34.494	34.495	34.496	34.497	34.498	34.499	34.500
DIST. PARZIALI FINITO	0.000	0.000	0.000	0.000	0.000	0.000	0.000	0.000	0.000	0.000



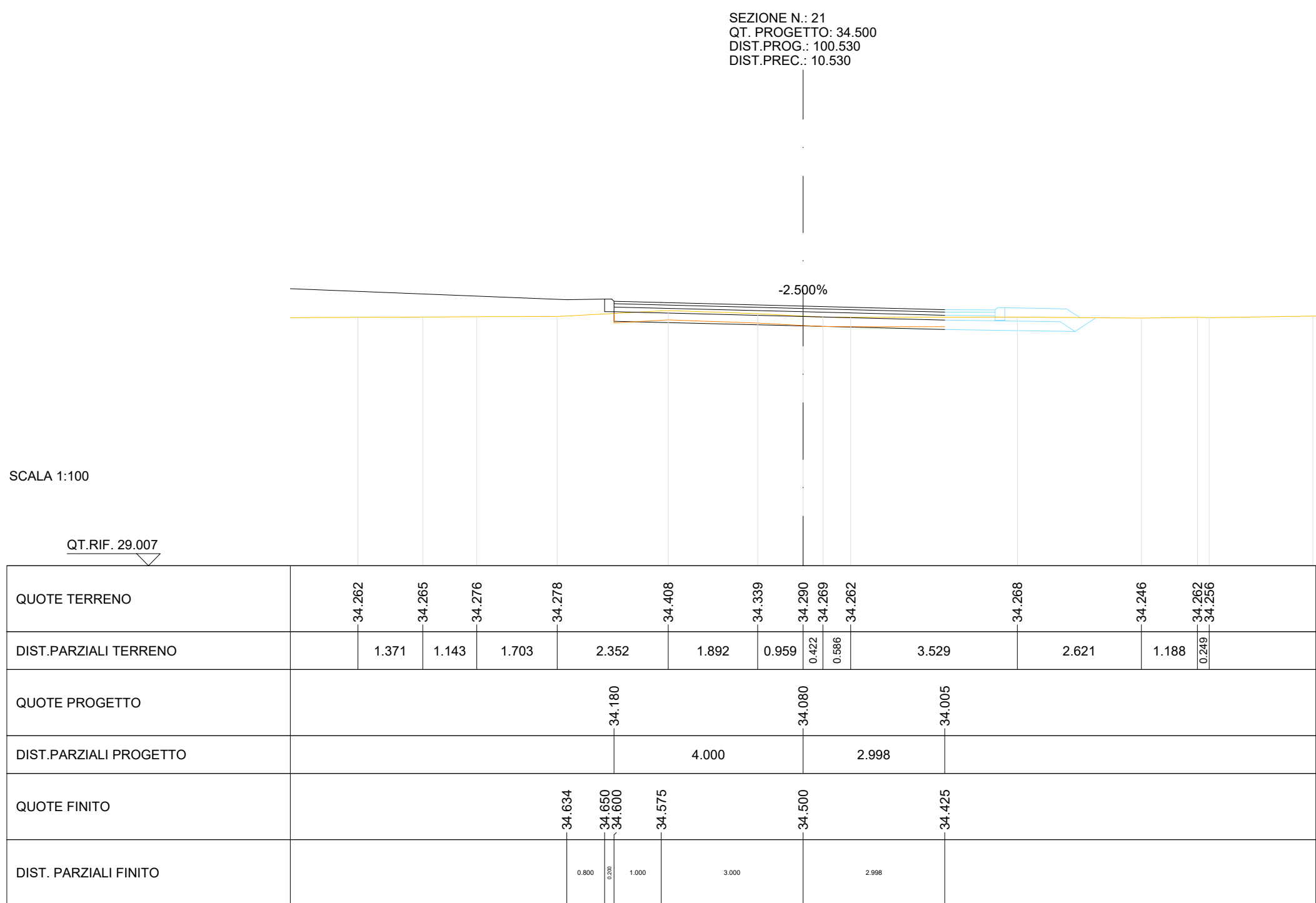
SCALA 1:100

QUOTE TERRENO	34.491	34.492	34.493	34.494	34.495	34.496	34.497	34.498	34.499	34.500
DIST. PARZIALI TERRENO	0.000	0.000	0.000	0.000	0.000	0.000	0.000	0.000	0.000	0.000
QUOTE PROGETTO	34.491	34.492	34.493	34.494	34.495	34.496	34.497	34.498	34.499	34.500
DIST. PARZIALI PROGETTO	0.000	0.000	0.000	0.000	0.000	0.000	0.000	0.000	0.000	0.000
QUOTE FINITO	34.491	34.492	34.493	34.494	34.495	34.496	34.497	34.498	34.499	34.500
DIST. PARZIALI FINITO	0.000	0.000	0.000	0.000	0.000	0.000	0.000	0.000	0.000	0.000



SCALA 1:100

QUOTE TERRENO	34.491	34.492	34.493	34.494	34.495	34.496	34.497	34.498	34.499	34.500
DIST. PARZIALI TERRENO	0.000	0.000	0.000	0.000	0.000	0.000	0.000	0.000	0.000	0.000
QUOTE PROGETTO	34.491	34.492	34.493	34.494	34.495	34.496	34.497	34.498	34.499	34.500
DIST. PARZIALI PROGETTO	0.000	0.000	0.000	0.000	0.000	0.000	0.000	0.000	0.000	0.000
QUOTE FINITO	34.491	34.492	34.493	34.494	34.495	34.496	34.497	34.498	34.499	34.500
DIST. PARZIALI FINITO	0.000	0.000	0.000	0.000	0.000	0.000	0.000	0.000	0.000	0.000



SCALA 1:100

QUOTE TERRENO	34.491	34.492	34.493	34.494	34.495	34.496	34.497	34.498	34.499	34.500
DIST. PARZIALI TERRENO	0.000	0.000	0.000	0.000	0.000	0.000	0.000	0.000	0.000	0.000
QUOTE PROGETTO	34.491	34.492	34.493	34.494	34.495	34.496	34.497	34.498	34.499	34.500
DIST. PARZIALI PROGETTO	0.000	0.000	0.000	0.000	0.000	0.000	0.000	0.000	0.000	0.000
QUOTE FINITO	34.491	34.492	34.493	34.494	34.495	34.496	34.497	34.498	34.499	34.500
DIST. PARZIALI FINITO	0.000	0.000	0.000	0.000	0.000	0.000	0.000	0.000	0.000	0.000

COMMITTEENZA E SOGGETTO PROPONENTE: INNOVATIVE SOLUTIONS srl
Codice Categoria: 0
41122 Modena (MO)
MITSUBISHI CHEMICAL ADVANCED MATERIALS srl
Piazza Della Repubblica, 5
20121 Milano (MI)
G.P.C. srl
Via Del Teslaggio, 55
41122 Modena (MO)

ENTE: Comune di Modena

AMPLIAMENTO DEL COMPARTO INDUSTRIALE PRODUTTIVO CPC - MCAM
AI SENSI DELL'ART.53 DELLA L.R. 24/2017

PROCEDIMENTO UNICO L.R. 24/2017 ART.53



PAGE: DISCIPLINA: PROG: REVISIONE:
PDC CC 03.03.06 rev00

OGGETTO: ROTATORIA VIA DELLE SUORE - STRADA S.ANNA

SEZIONI R1.2

FILE PDF: PDC-03-03-06-01-01-PROV-SEZIONI R1.2.pdf
CODICE PROGETTO: P1139-21 FILE: P1139 ADP W

TMBS: PROSPAZIO ARCHITECTURE - ENGINEERING

COORDINAMENTO: ING. GIULIO RIMINI
ARCHITETTONICO: ING. GIULIO RIMINI
STRUTTURE: ING. DANILLO DALLARI
ELETTRICO: ING. MAURIZIO MANZINI
MEC-ANTINCENDIO: ING. MAURIZIO MANZINI
GEOLOGO: DOTT. GEOL. FRANCESCO DETTORI
ACUSTICA: ING. GIULIO RIMINI

COMMITTENTE: SINDACO
RUP: GIANCARLO MUZZARELLI
ING. BARBARA NEROZZI

RESPONSABILE: ING. YOS ZORZI

È vietato l'uso di copie non autorizzate di questo disegno, nonché qualsiasi riproduzione, parziale o totale, e qualsiasi forma di trasmissione a concorrenti o a terzi senza previa autorizzazione scritta. (Prescrizioni di legge vigenti per la tutela del diritto di proprietà intellettuale e industriale).